

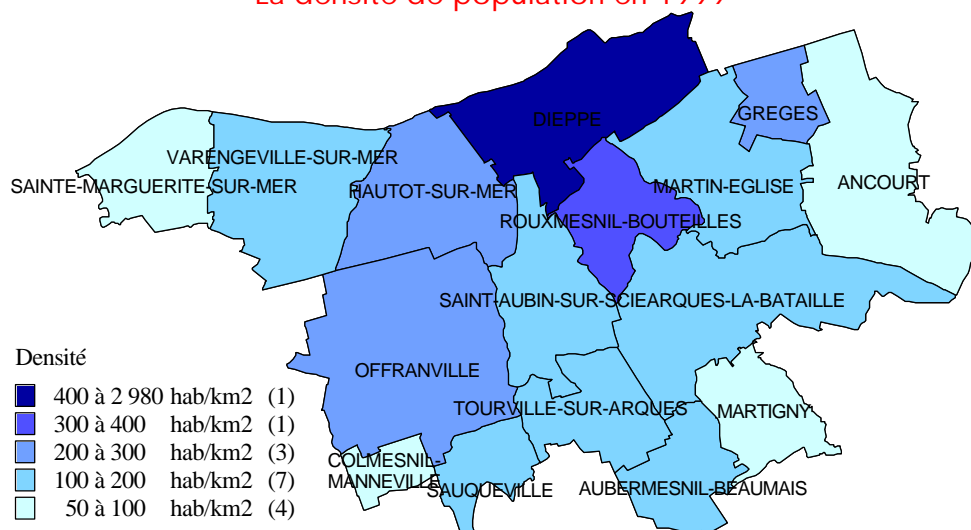
Démographie

Chiffres-clés

- **52 675** habitants en 1999.
- **410** habitants au km² : densité largement supérieure à la densité globale de la région et à celle de la France métropolitaine.
- **26 %** des habitants ont moins de 20 ans.
- Dieppe représente **66 %** de la population de l'agglomération.
- + **3 000** habitants entre 1990 et 1999 sur l'agglomération.

Le développement démographique est assez limité et c'est un déficit migratoire durable qui s'est installé. Depuis 40 ans, le dynamisme démographique de l'agglomération de Dieppe est faible et le solde migratoire est négatif de façon continue depuis les années 1960. Le solde naturel en revanche est plutôt élevé. Sur le territoire de l'agglomération, 26% des habitants ont moins de 20 ans (c'est toutefois un taux plus faible que celui de la Haute-Normandie).

La densité de population en 1999

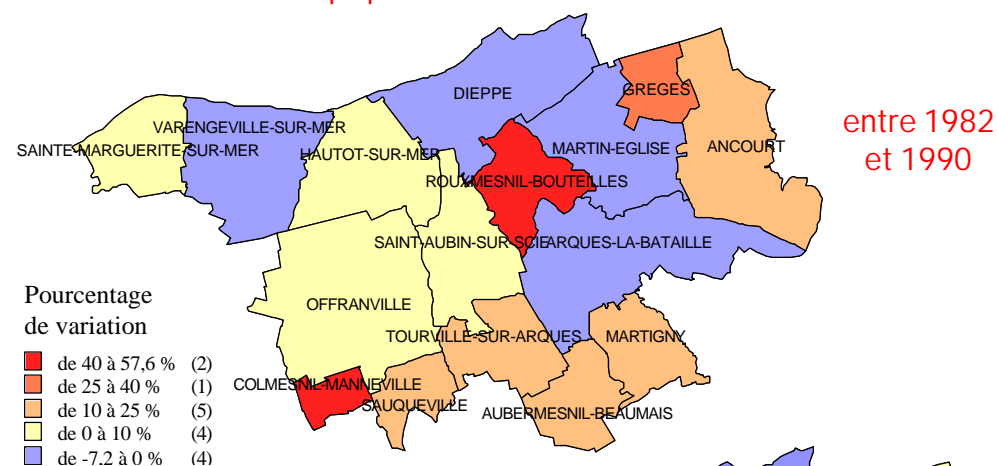


Source : INSEE, Recensement général de la population - Cartographie : AREHN 2006.

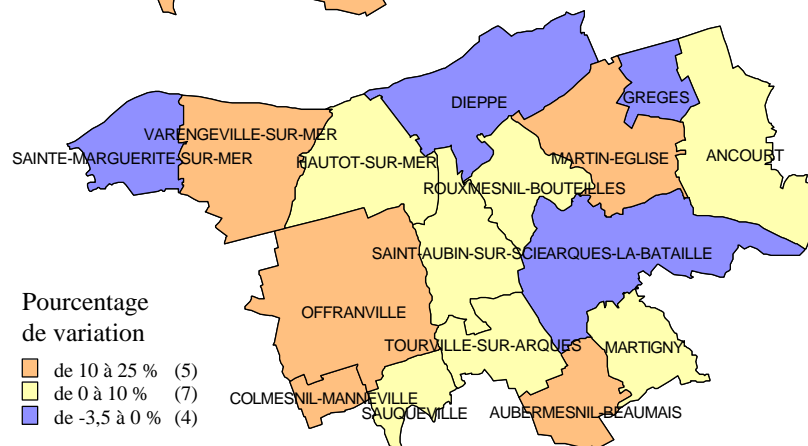
L'enclenchement d'un cercle vicieux associant perte de population, d'emplois et d'attractivité est à surveiller. Si les tendances démographiques se confirment (facteur migratoire défavorable, solde naturel assez élevé, vieillissement global de la population), la population s'orienterait à la baisse.

Au niveau de la répartition sur le territoire, il s'est produit un processus de rééquilibrage au sein de l'agglomération. Dieppe a perdu 5 000 habitants entre 1975 et 1999 ; parallèlement, certaines communes de taille modeste ont connu un essor important, parfois assorti d'une forte croissance de l'emploi (Offranville, Martin-Église, Rouxmesnil-Bouteilles).

La variation de la population

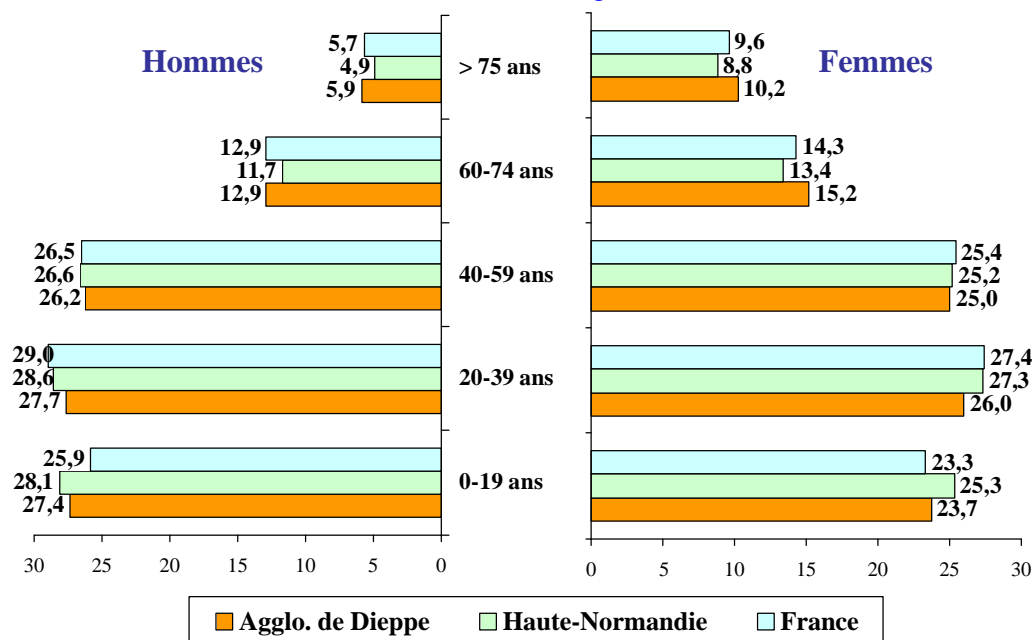


entre 1990 et 1999



Source : INSEE, Recensement général de la population - Cartographie : AREHN 2006.

Pyramide des âges Répartition (en %) de la population par grands groupes d'âge en 1999



Source : INSEE., Recensement de population de 1999.

La Communauté d'agglomération de la région dieppoise présente une population plus âgée que celle observée en moyenne en Haute-Normandie : 22,2 % de la population domiciliée dans l'agglomération est âgée de 60 ans et plus contre 19,5 % dans la région.

Estimation de la population en 2006

Avec les nouvelles techniques de l'INSEE, une population provisoire est disponible pour les communes de moins de 10 000 habitants ayant réalisé l'enquête de recensement en 2004 ou en 2005. Pour les communes enquêtées en 2004, elle est datée du 1^{er} janvier 2004. Pour les communes enquêtées en 2005, elle est datée du 1^{er} janvier 2005.

Les populations provisoires et les estimations de population ne sont pas des populations légales et n'ont pas de valeur juridique.

Les populations légales issues du nouveau recensement seront authentifiées chaque année à partir de fin 2008 par un décret publié au Journal officiel.

Commune	année de recensement	Population provisoire (enquêtes annuelles de recensement 2004 ou 2005)	Population 1999
Ancourt	2004	699	681
Arques-la-Bataille	2006		2535
Aubermesnil-Beaumais	2004	429	457
Colmesnil-Manneville	2005	132	140
Dieppe	chaque année (8%)		34653
Grèges	2005	790	742
Hautot-sur-Mer	2007		2120
Martigny	2005	500	531
Martin-Eglise	2007		1331
Offranville	2005	3394	3470
Rouxmesnil-Bouteilles	2007		1774
Saint-Aubin-sur-Scie	2005	1208	1120
Sainte-Marguerite-sur-Mer	2005	509	502
Sauqueville	2007		360
Tourville-sur-Arques	2008		1080
Varengeville-sur-Mer	2008		1179

Source : INSEE.

D'ici là, ce sont les populations légales issues du recensement de 1999 (éventuellement modifiées à la suite de recensements complémentaires exécutés jusqu'en 2007 inclus) qui sont en vigueur.

> Voir aussi

> <http://www.insee.fr> : *Tableau de bord des territoires haut-normands de l'INSEE*

> [La population de Haute-Normandie](#) sur le *Tableau de bord régional*