

Démographie

Chiffres-clés en 2005

Surface de la CASE : 236 km²
 Nombre de communes : 29
 Les communes de Louviers, Val-de-Reuil, Pont-de-l'Arche et La-Haye-Malherbe représentent à elles-seules 65 % de la population de la CASE
 Nombre d'habitants : 59 684 (1999)
 Densité moyenne : 253 hab/km²

D'une superficie d'environ 236 km², la Communauté d'agglomération Seine-Eure est composée de 29 communes, représentant une population totale de 59 684 habitants (recensement 1999). La plus petite commune, La Haye le Comte, est peuplée de 122 habitants ; les villes de Louviers et Val-de-Reuil comptent, quant à elles, 18 937 lovériens et 13 796 rolivarois.

Excepté les secteurs urbanisés de Louviers, Val-de-Reuil, Pont-de-l'Arche et La Haye-Malherbe, l'ensemble du territoire peut être qualifié de périurbain : il correspond à des communes résidentielles, d'assise rurale mais dans lesquelles la majorité des actifs travaillent en pôle urbain.

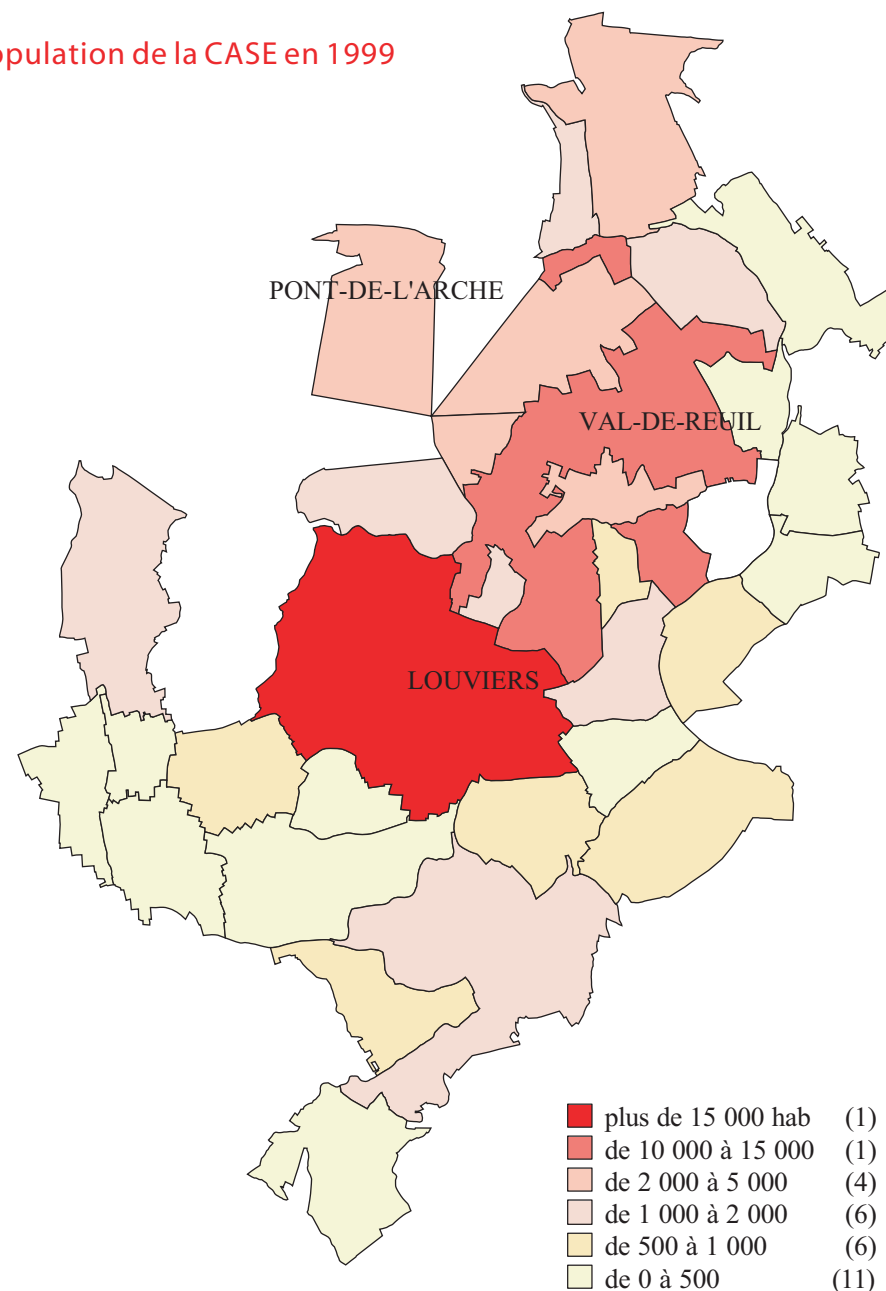
La densité moyenne du territoire est de 253 hab/km²

Sous l'angle paysager, la ruralité du territoire reste importante. Près du tiers de l'espace est occupé par des surfaces agricoles et une grande partie est couverte par les massifs forestiers notamment la forêt de Bord qui occupe une grande partie du territoire Seine-Eure.



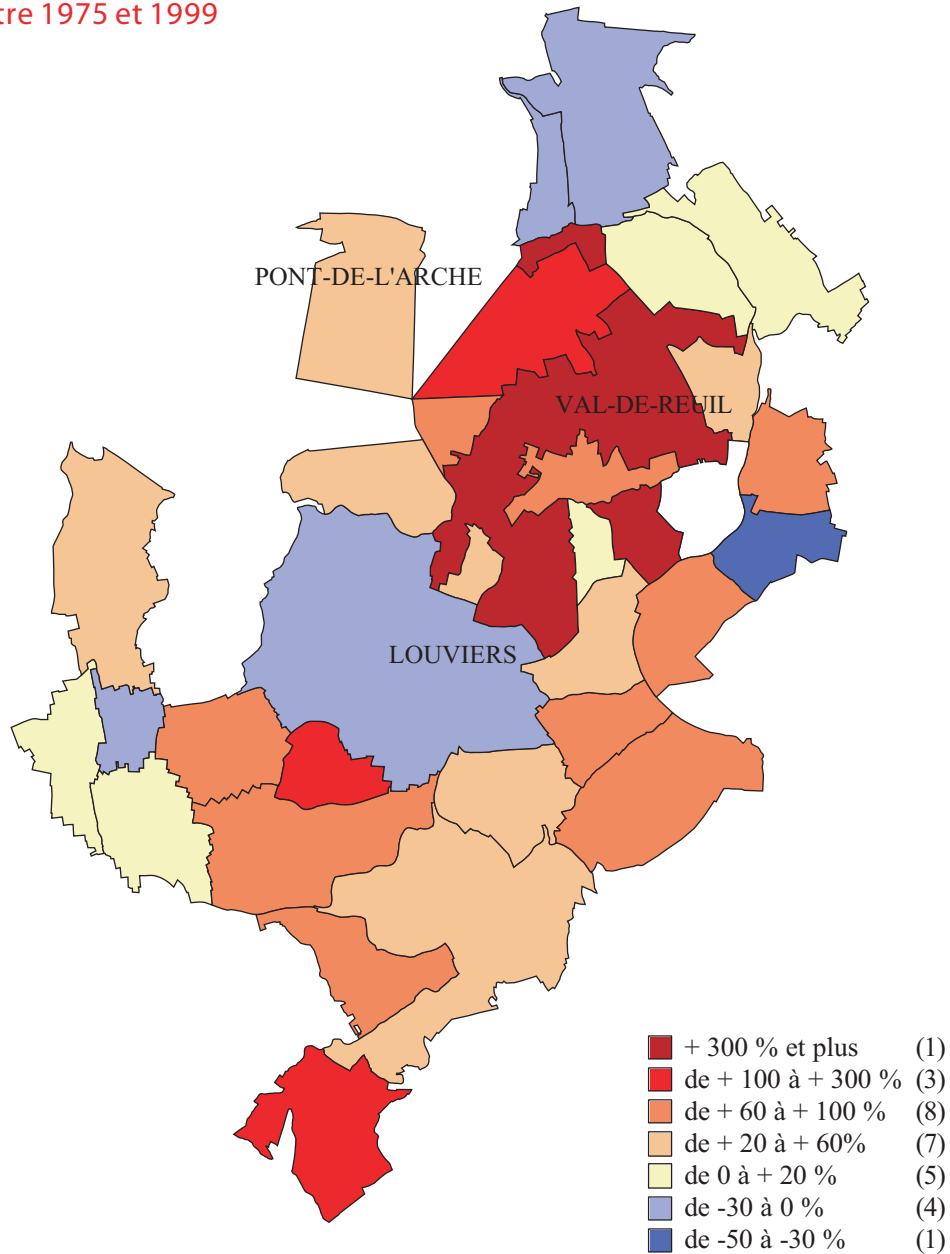
Le territoire Seine-Eure, un territoire contrasté constitué de tissus urbains et périurbains, d'espaces agricoles et de milieux naturels.

Population de la CASE en 1999



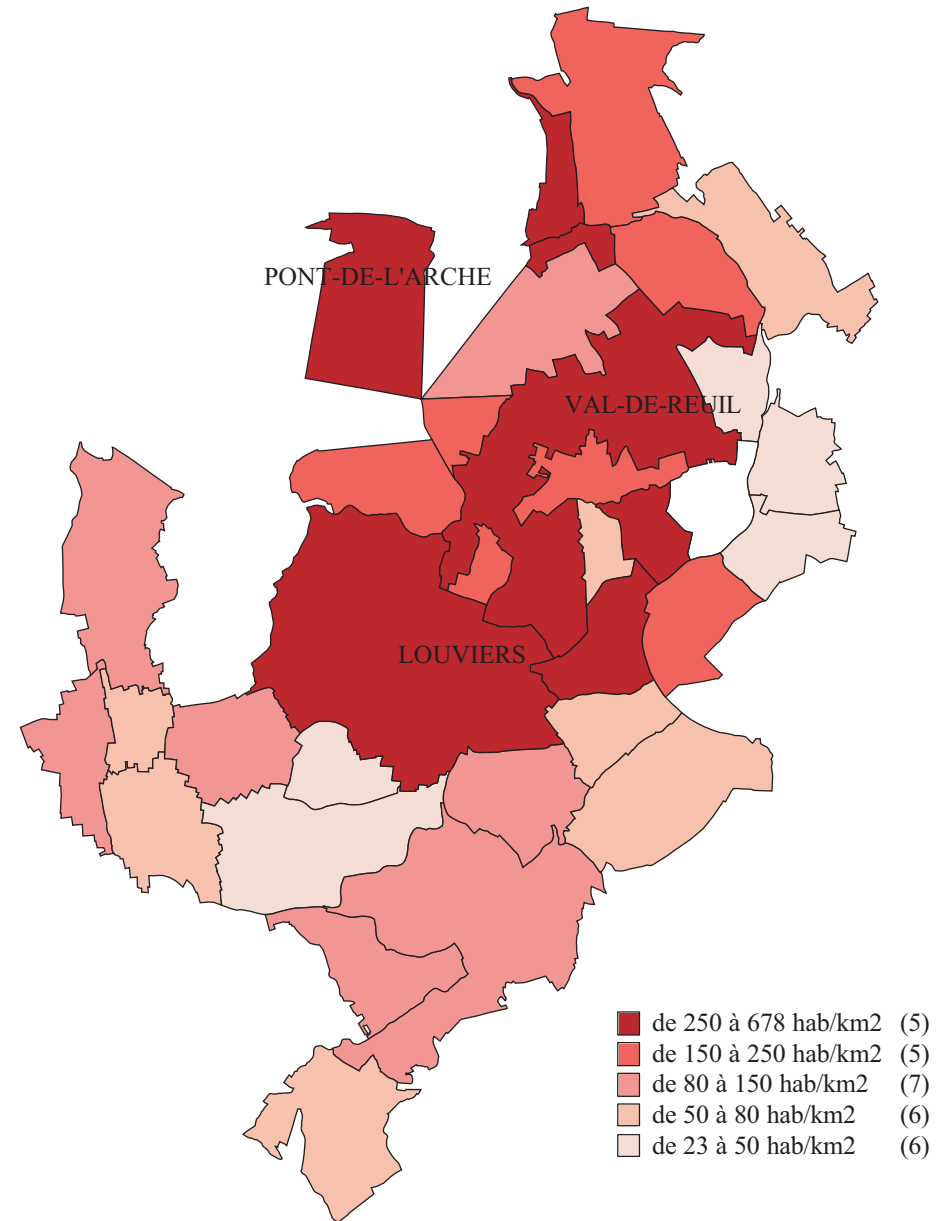
Source : INSEE, RGP 1999 - Cartographie : AREHN, septembre 2003

Taux de variation de la population de la CASE
entre 1975 et 1999



Source : INSEE ,RGP 1975 et 1999 - Cartographie : AREHN, septembre 2003

Densité de population



Source : INSEE ,RGP 1999 - Cartographie : AREHN, septembre 2003

La CASE par rapport au département de l'Eure

	CASE	Eure	% par rapport au département
Nombre de communes	29	675	-
Population (recensement de 1999)	59 684	541 054	11,04%
Superficie (km ²)	236	6 040	3,91%
Densité (ha/km ²)	253	89	284,27%

L'agglomération Seine-Eure est un des 2 pôles urbains (Evreux et CASE) du département de l'Eure qui est particulièrement rural.

Projections démographiques

	Recensement 99	Projection 2010	Projection 2015
CASE	59 684	61 964	63 669

Dans les 10 prochaines années, il est envisagé une hausse de la population de la communauté d'agglomération Seine-Eure de 6,3 %

Une population particulièrement jeune

La population de la communauté d'agglomération Seine-Eure est jeune. L'indice de jeunesse* élevé observé est induit principalement par Val-de-Reuil et à ses caractéristiques issues de son histoire de ville nouvelle.

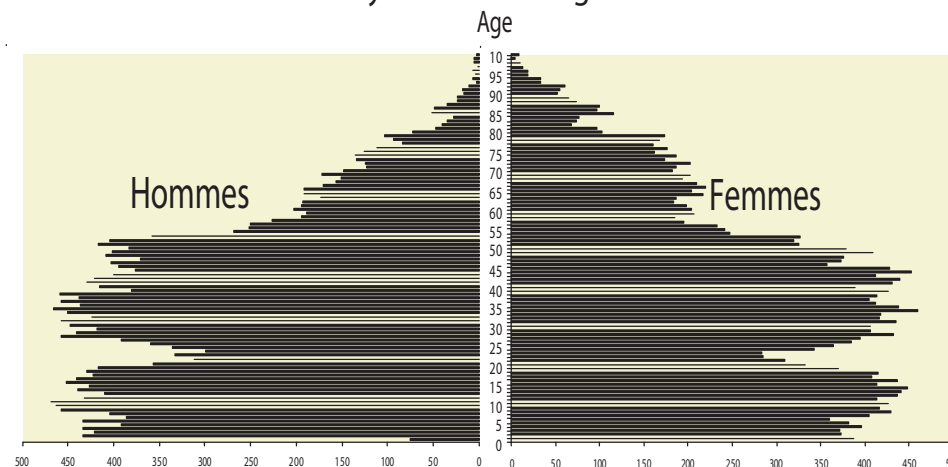
* Indice de jeunesse : rapport entre la population de moins de 20 ans et celle de plus de 60 ans.

Evolution de l'indice de jeunesse

	1990	1999
Louviers	1,53	1,27
Val-de-Reuil	8,21	7,56
Pont-de-l'Arche	1,32	1,36
Le Vaudreuil	1,75	1,51
Seine-Nord	2,24	1,91
Seine-Est	1,38	1,41
Périphérie de Louviers	2,33	1,52
Sud-Ouest	2,09	1,71
Communauté d'agglomération	1,95	1,93
Eure	1,73	1,43
France	1,33	1,15

Source : Programme local de l'habitat, juillet 2002

Pyramides des âges



Source : INSEE RGP 1999

Taille moyenne des ménages

	1982	1990	1999
Louviers	2,7	2,6	2,4
Val-de-Reuil	3,3	3,1	3,2
Pont-de-l'Arche	2,6	2,6	2,5
Le Vaudreuil	3	2,7	2,6
Seine-Nord	3,1	2,9	2,8
Seine-Est	2,8	2,7	2,6
Périphérie de Louviers	3,1	3,1	2,8
Sud-Ouest	3	2,9	2,8
Communauté d'agglomération	2,9	2,8	2,7
Eure	2,9	2,8	2,6
France	2,7	2,6	2,4

Source : Programme local de l'habitat, juillet 2002

La taille des ménages de la CASE, comme dans l'Eure est plus importante que la moyenne nationale (de plus de 0,2). Cet écart s'est creusé en 1999 : la taille des ménages dépasse la moyenne départementale dans 4 secteurs géographiques et notamment à Val-de-Reuil.

Politique locale

Les principaux objectifs de la CASE sont :

- Inciter la population travaillant sur le territoire à y habiter.
- Développer une offre de logements adaptée aux besoins évolutifs de la population (décohabitation des jeunes, desserrement des ménages, etc.)

> Voir aussi

- > [La population de Haute-Normandie](#) sur le Tableau de bord régional